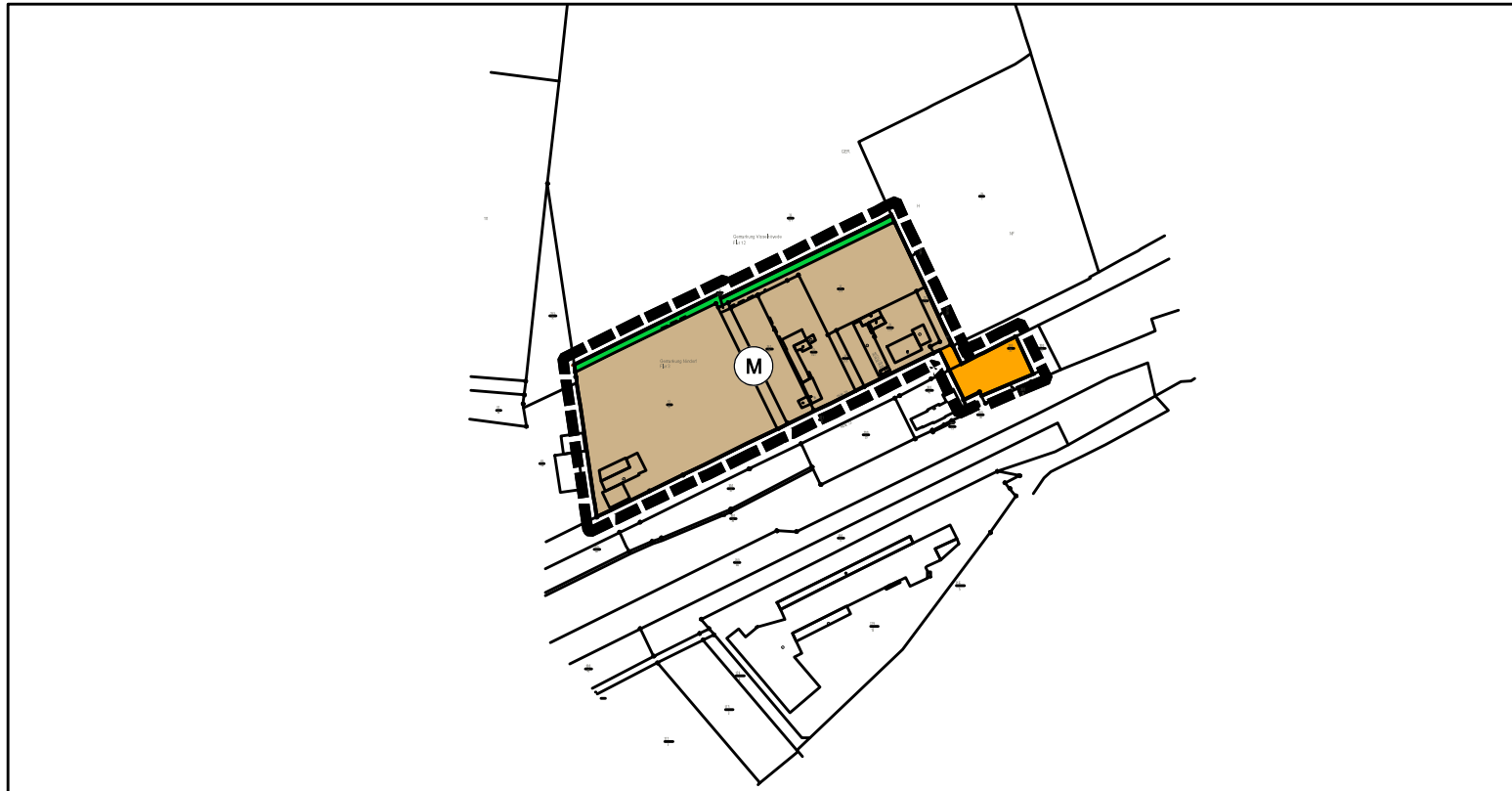


# Planzeichnung




# Planzeichenerklärung

Art der baulichen Nutzung

 Gemischte Bauflächen

Grünflächen

 Eingrünung zur freien Landschaft

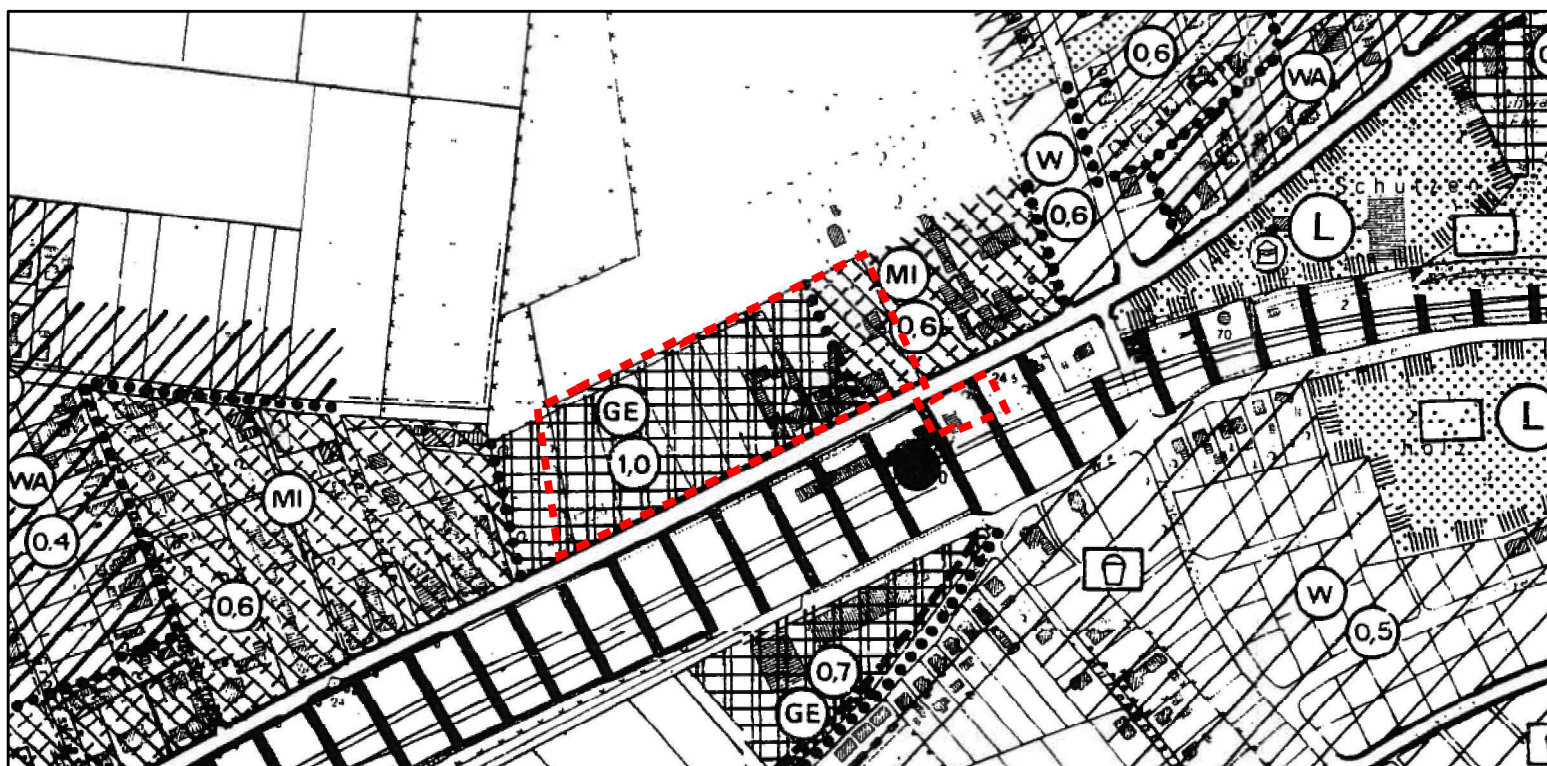
Verkehrsflächen

 Straßenverkehrsflächen

Sonstige Planzeichen

 Grenze des Änderungsbereiches

Ausschnitt aus dem wirksamen Flächennutzungsplan der Stadt Visselhövede mit Geltungsbereich der 55. Änderung, Teilplan 2 vor der Anpassung aufgrund des Bebauungsplanes Nr. 76 "Gewerbe- und Mischgebiet Verdener Straße"



# STADT VISSELHÖVEDE

55. Flächennutzungsplanänderung, Teilplan 2  
"Verdener Straße / Bahnhofstraße"

ABSCHRIFT

Maßstab: 1:5.000  
Stand: 29.04.2019

0 37,5 75 150 225 300  
Meter

